

大雪の影響による通行止めの可能性が高い区間について

2025年2月4日12時00分現在

国土交通省九州地方整備局

西日本高速道路株式会社九州支社

大雪の影響により、九州地方の高速道路や国道において通行止めになる可能性があります。

今後も、通行止めの可能性がある区間については、気象予測に基づき、必要な発表を行っていく予定としております。

2月4日(火)12時時点通行止めの可能性がある道路と区間は別添をご参照ください。なお、気象状況によっては、通行止めの開始時間や区間は変更となる場合があります。

最新の気象情報や交通情報を確認していただくとともに、不要不急の外出は控えてください。やむを得ずお出かけをする際は、冬用タイヤの装着、チェーンの携行及び早めの装着の徹底等をお願いします。ノーマルタイヤでの冬道走行は罰則対象となります。

■最新の交通情報

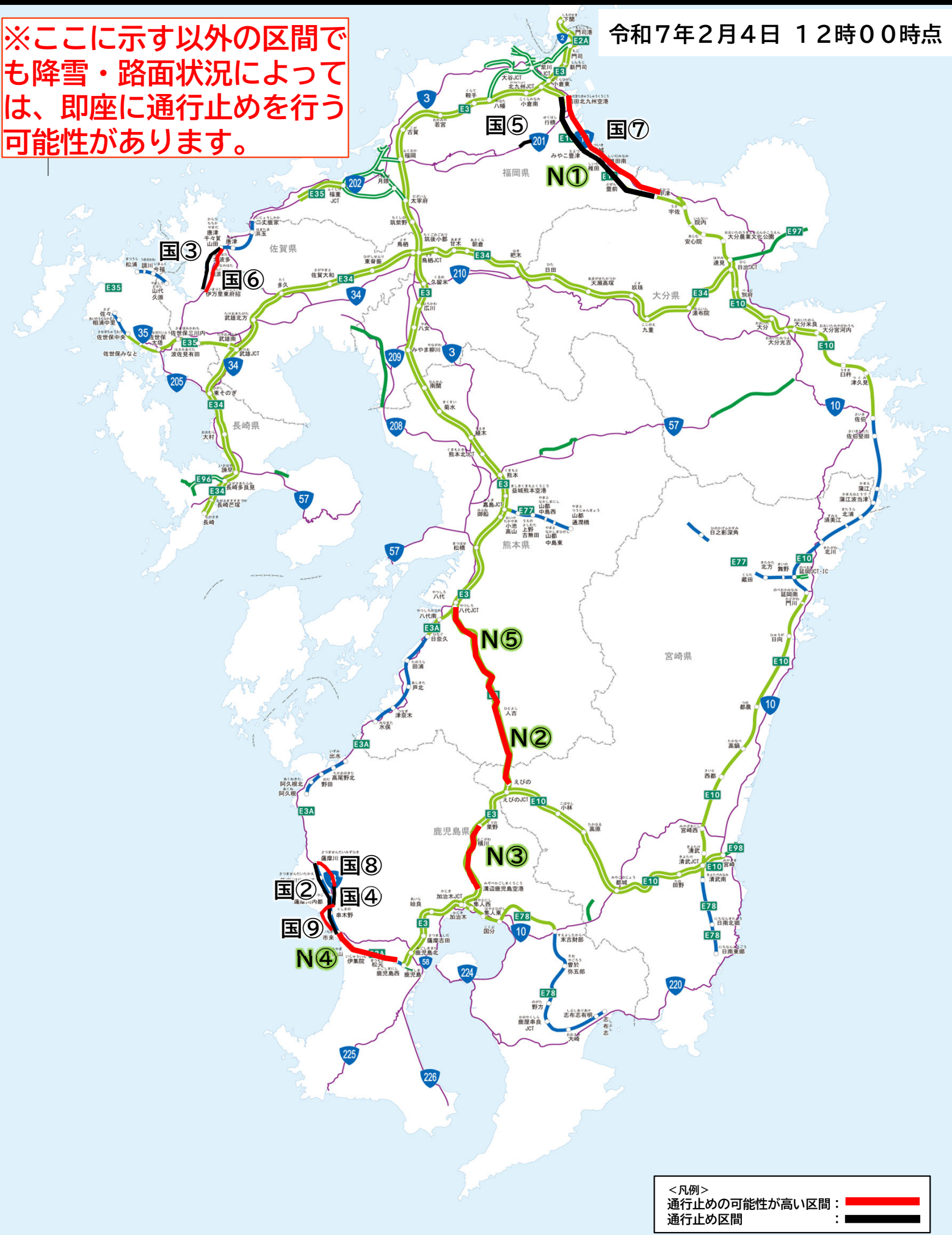
お出かけの際には、最新の交通情報を次のWEBサイト等にてご確認ください。

- [アイハイウェイ \(NEXCO 西日本\)](#)
- [日本道路交通情報センター \(JARTIC\)](#)

九州地方の道路における通行止めの可能性が高い区間（高速道路・直轄国道）

令和7年2月4日 12時00時点

※ここに示す以外の区間でも降雪・路面状況によっては、即座に通行止めを行う可能性があります。



<凡例>
 通行止めの可能性が高い区間： ■
 通行止め区間： ■






九州地方の道路における通行止めの可能性が高い区間（高速道路・直轄国道）

令和7年2月4日 12時00時点

番号	路線	箇所・区間	管理者	通行止め開始時間 見込み時間
N①	E10東九州自動車道	苅田北九州空港IC～中津IC	NEXCO西日本	2/4 11時12分
N②	E3九州縦貫道	人吉IC～えびのIC	NEXCO西日本	2/5 00時～06時以降
N③	E3九州縦貫道	栗野～溝辺鹿児島空港	NEXCO西日本	2/5 00時～06時以降
N④	E3A南九州西回り自動車道	市来IC～鹿児島西IC	NEXCO西日本	2/5 00時～06時以降
N⑤	E3九州縦貫道	八代JCT～人吉IC	NEXCO西日本	2/5 06時～12時以降
国①	国道225号	南九州市川辺町清水～鹿児島市平川町	国土交通省	2/4 5時30分 2/4 12時00分解除
国②	E3A南九州西回り自動車道	薩摩川内水引IC～市来IC	国土交通省	2/4 10時30分
国③	E35西九州自動車道	唐津千々賀山田IC～伊万里東府招IC	国土交通省	2/4 10時30分
国④	国道3号	薩摩川内市都町(薩摩川内都IC入口交差点) ～いちき串木野市三井(串木野IC入口交差点)	国土交通省	2/4 10時40分
国⑤	国道201号	香春町(岩原口交差点)～ みやこ町(勝山新町交差点)	国土交通省	2/4 11時18分
国⑥	国道202号	唐津市千々賀～伊万里東府招	国土交通省	2/4 12時以降
国⑦	国道10号	京都郡苅田町(松山入口交差点)～ 中津市(伊藤田IC入口交差点)	国土交通省	2/4 12時以降
国⑧	国道3号	薩摩川内市水引町(薩摩川内水引IC交差点) ～薩摩川内市都町(薩摩川内都IC入口交差点)	国土交通省	2/4 12時以降
国⑨	国道3号	いちき串木野市三井(串木野IC入口交差点) ～いちき串木野市大里(市来IC入口交差点)	国土交通省	2/4 12時以降

通行止め及び通行止めの可能性がある区間(大雪予測) 2/4 12時発表

※今後24時間以内に降雪による通行止めが予測される区間

通行止中		2/4 12時現在
大雪		2/4 12時～18時
		2/4 18時～翌00時
		2/5 00時～06時
		2/5 06時～12時

